






Legenda

-  Sede Municipal
-  Limite Intermunicipal
-  Limite Interdistrital
-  Massa D'água
-  Área Urbanizada

Sistema de Projeção UTM - Zona 24K
 Datum SIRGAS 2000

Escala: 1/350.000

Fontes dos dados:
 Limite Interdistrital: IDAF (Outubro/2017)
 Limite Intermunicipal: IDAF (Outubro/2017)
 Sede Municipal: Prefeituras - IJSN (2010)
 Área Urbanizada: IJSN (2010)
 Bases Cartográficas: GEOBASES

Elaboração:
 GEOBASES (Outubro/2017)

