






Legenda

-  Sede Municipal
-  Limite Intermunicipal
-  Limite Interdistrital
-  Massa D'água
-  Área Urbanizada

Sistema de Projeção UTM - Zona 24K
Datum SIRGAS 2000

Escala: 1/200.000

Fontes dos dados:
Limite Interdistrital: IDAF (Outubro/2017)
Limite Intermunicipal: IDAF (Outubro/2017)
Sede Municipal: Prefeituras - IJSN (2010)
Área Urbanizada: IJSN (2010)
Bases Cartográficas: GEOBASES

Elaboração:
GEOBASES (Outubro/2017)

