






**Legenda**

-  Sede Municipal
-  Limite Intermunicipal
-  Limite Interdistrital
-  Área Urbanizada
-  Massa D'água

Sistema de Projeção UTM - Zona 24K  
 Datum SIRGAS 2000

Escala: 1/200.000

Fontes dos dados:  
 Limite Interdistrital: IDAF (Outubro/2017)  
 Limite Intermunicipal: IDAF (Outubro/2017)  
 Sede Municipal: Prefeituras - IJSN (2010)  
 Área Urbanizada: IJSN (2010)  
 Bases Cartográficas: GEOBASES

Elaboração:  
 GEOBASES (Outubro/2017)

