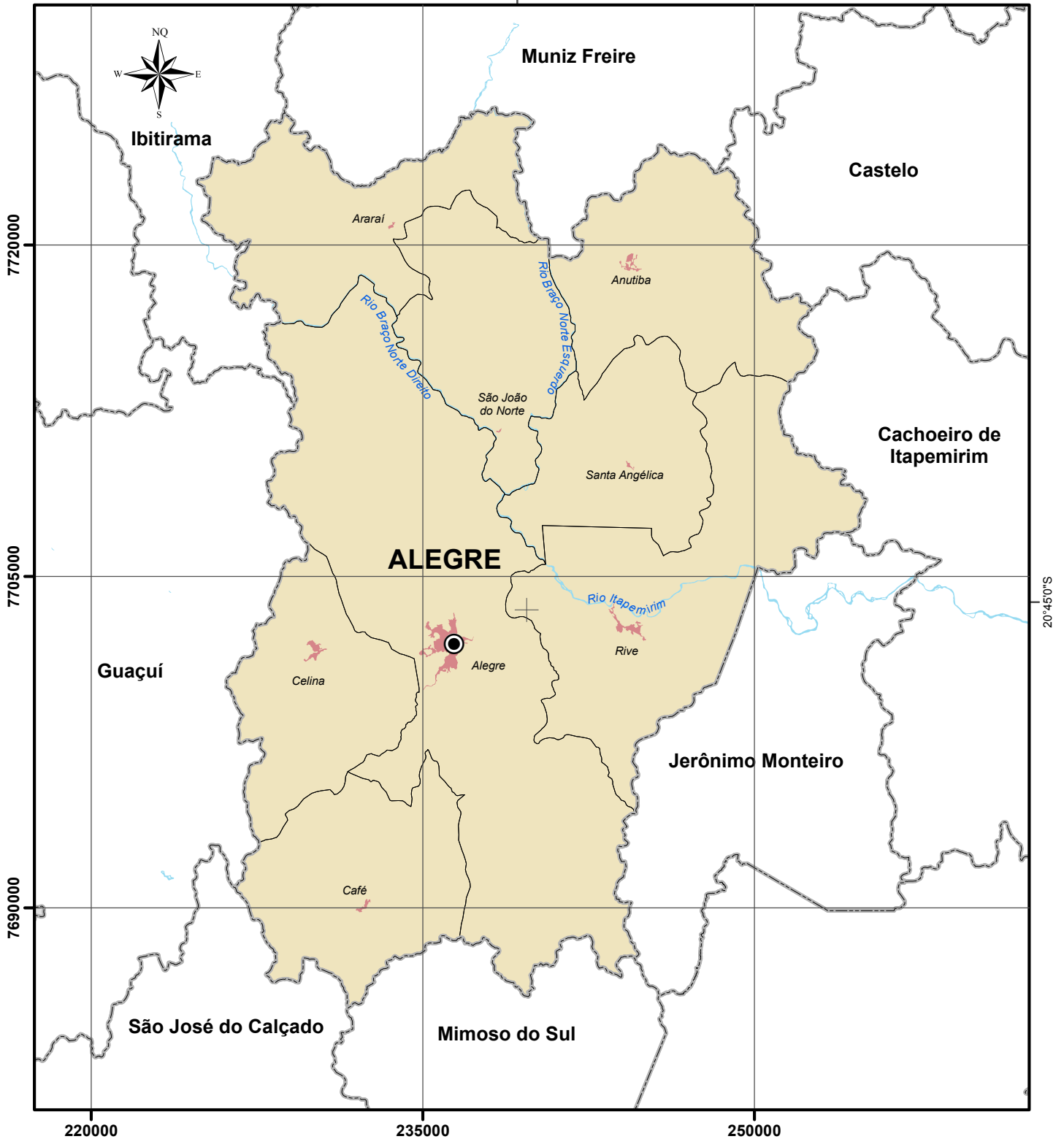







41°30'0"W



## Legenda

-  Sede Municipal
-  Limite Intermunicipal
-  Limite Interdistrital
-  Massa D'água
-  Área Urbanizada

Sistema de Projeção UTM - Zona 24K  
Datum SIRGAS 2000

Escala: 1/250.000

Fontes dos dados:  
Limite Interdistrital: IDAF (Outubro/2017)  
Limite Intermunicipal: IDAF (Outubro/2017)  
Sede Municipal: Prefeituras - IJSN (2010)  
Área Urbanizada: IJSN (2010)  
Bases Cartográficas: GEOBASES

Elaboração:  
GEOBASES (Outubro/2017)

